



**COLEGIO OFICIAL DE ARQUITECTOS  
DE CASTILLA-LA MANCHA  
DELEGACIÓN DE GUADALAJARA**  
 13 DIC. 2002  
**VISADO**  
 A LOS EFECTOS REGLAMENTARIOS



**Cuadro de Superficies**

1	250,69 m2	16	334,95 m2
2	251,18 m2	17	372,08 m2
3	277,70 m2	18	250,00 m2
4	278,53 m2	19	250,00 m2
5	279,37 m2	20	250,00 m2
6	280,20 m2	21	250,00 m2
7	281,04 m2	22	250,00 m2
8	281,87 m2	23	250,00 m2
9	282,71 m2	24	250,00 m2
10	283,54 m2	25	250,00 m2
11	284,38 m2	26	250,00 m2
12	285,21 m2	27	250,00 m2
13	286,05 m2	28	250,00 m2
14	286,88 m2	29	305,91 m2
15	287,72 m2		
30 - Parcela Sobrante .....			66,29 m2
31 - Sup. Zona Vial .....			1.655,94 m2
Parcela Matriz Sup. Total .....			9.662,24 m2

<b>PROGRAMA DE ACTUACIÓN URBANIZADORA U.A. 4 DE LAS N.N.S.S. DE HORCHE</b>		SITUACIÓN U.A. 4 Camino Chiloeches -HORCHE-	
		PLANO PARCELACIÓN	
P.A.U.	ARQUITECTO  MARINA I. ALBA PARDO	PROPIEDAD  TRES PECES 18, S.L.	Nº <b>6</b> ESCALA <b>1:400</b>
FECHA OCTUBRE 2002			